

«СОГЛАСОВАНО»  
Председатель Комитета образования  
администрации Бокситогорского  
муниципального района  
Ленинградской области

«31» Август 2023  
Е.В. Еречневкина



«СОГЛАСОВАНО»  
Начальник ОГИБДД ОВД по  
Бокситогорскому району  
Ленинградской области

« » 2023  
Лукичев А.И.



«УТВЕРЖДАЮ»  
Заведующий МБДОУ «Детский сад  
№8 комбинированного вида»  
города Пикалево

Е.А.Дергилева  
Приказ № 121 от 16.08.2023 года



## ПАСПОРТ

дорожной безопасности образовательного учреждения

Муниципального бюджетного дошкольного образовательного  
учреждения «Детский сад № 8 комбинированного вида»  
города Пикалево

## Общие сведения

Муниципальное бюджетное дошкольное образовательное учреждение  
«Детский сад № 8 комбинированного вида» города Пикалево

Юридический адрес: 187602, Ленинградская область, Бокситогорский  
район, город Пикалево 1-й микрорайон, дом 28

Фактический адрес: 187602, Ленинградская область, Бокситогорский  
район, город Пикалево 1-й микрорайон, дом 28

Руководители образовательной организации:

Заведующий (руководитель) Дергилева Елена Александровна  
(8-813-66)470-03

Заместитель заведующего  
по воспитательной работе: Ерошенкова Ольга Федоровна  
(8-813-66)474-09

Ответственные работники  
муниципального органа  
образования

председатель КО АБМР ЛО  
Гречнёвкина Елизавета Валерьевна  
(8-813-66)212-32

Ответственные от  
Госавтоинспекции

Инспектор ОДПС ГИБДД  
Афанасьев Александр Борисович  
(8-813-66)91-033

Ответственные работники  
за мероприятия по профилактике  
детского травматизма

Заместитель заведующего  
по воспитательной работе  
Ерошенкова Ольга Федоровна  
(8-813-66)474-09

Руководитель или ответственный  
работник дорожно-эксплуатационной  
организации, осуществляющей

содержание улично-дорожной  
сети (УДС)\*

старший мастер участка благоустройства

АО ПТС Кузьмин О.В. 401-31 419-91

(фамилия, имя, отчество)

(телефон)

Руководитель или ответственный  
работник дорожно-эксплуатационной  
организации, осуществляющей  
содержание технических средств  
организации дорожного  
движения (ТСОДД)\*

Генеральный директор ООО

Благоустройство Маслов И.В. 414-01 453-29

(фамилия, имя, отчество)

(телефон)

Количество учащихся 207

Наличие уголка по БДД имеется в группах  
(если имеется, указать место расположения)

Наличие класса по БДД не имеется  
(если имеется, указать место расположения)

Наличие автогородка (площадки) по БДД нет

Наличие автобуса в образовательном учреждении нет  
(при наличии автобуса)

Владелец автобуса нет  
(образовательное учреждение, муниципальное образование и др.)

Время работы образовательной организации: с 7.00 до 19.00

Телефоны оперативных служб:

МЧС (пожарная часть) - 01

Дежурная часть полиции – 02, 4-20-02

Скорая помощь – 03, 4-19-55

Газовая служба - 4-63-08

\* Дорожно-эксплуатационные организации, осуществляющие содержание УДС и ТСОДД, несут ответственность в соответствии с законодательством Российской Федерации (Федеральный закон «О безопасности дорожного движения» от 10 декабря 1995 г. № 196-ФЗ, Кодекс Российской Федерации об административных правонарушениях, Гражданский кодекс Российской Федерации).

## Содержание

### I. План-схемы образовательной организации.

1. Район расположения образовательной организации, пути движения транспортных средств и детей (обучающихся, воспитанников).

2. Организация дорожного движения в непосредственной близости от образовательной организации, маршруты движения детей и расположение парковочных мест.

3. Маршруты движения организованных групп детей от образовательной организации к стадиону, парку или спортивно-оздоровительному комплексу.

4. Пути движения транспортных средств к местам разгрузки/погрузки и рекомендуемые пути передвижения детей по территории образовательной организации.

## **Пояснения к план-схеме района расположения образовательной организации**

Район расположения МБДОУ «Детский сад №8 комбинированного вида» города Пикалево определяется группой жилых домов, зданий и улично-дорожной сетью, центром, которого является непосредственно образовательной организации.

Территория, указанная на схеме, включает:  
образовательную организацию;  
жилые дома, в которых проживает большая часть детей данного образовательного учреждения;  
автомобильные дороги и тротуары.

На схеме обозначены:  
расположение жилых домов, зданий и сооружений;  
сеть автомобильных дорог;  
пути движения транспортных средств;  
пути движения детей (обучающихся, воспитанников) в/из образовательной организации;  
уличные пешеходные переходы;  
названия улиц и нумерация домов.

Схема необходима для общего представления о районе расположения образовательной организации.

## **Пояснения к схеме маршрутов движения организованных групп детей от образовательной организации к другим организациям, паркам**

На схеме района расположения образовательной организации указаны безопасные маршруты движения детей от образовательной организации к спортивно-оздоровительному комплексу «Лидер», к детской городской библиотеке, к парковым местам.

Территория, указанная на схеме, включает:  
образовательную организацию;  
спортивно-оздоровительный комплекс «Лидер», в котором могут проводиться занятия по физической культуре, соревнования;  
библиотеку;  
парковые места;  
жилые дома, в которых проживает большая часть детей (учеников) данной образовательной организации;  
автомобильные дороги и тротуары.

На схеме обозначены:  
расположение жилых домов, зданий и сооружений;  
сеть автомобильных дорог;  
пути движения транспортных средств;  
пути движения детей в/из образовательную(ой) организацию(и);  
уличные пешеходные переходы;  
названия улиц и нумерация домов.

Эти схемы должны использоваться педагогами при организации движения групп детей к местам проведения занятий вне территории образовательной организации.

**Пояснения к схеме пути движения транспортных средств к местам разгрузки/погрузки и рекомендуемые безопасные пути передвижения детей по территории образовательной организации**

На схеме указывается примерная траектория движения транспортных средств на территории образовательной организации, в том числе места погрузки/разгрузки, а также безопасный маршрут движения детей во время погрузочно-разгрузочных работ.

В целях обеспечения безопасного движения детей по территории образовательной организации необходимо исключить пересечения путей движения детей и путей движения транспортных средств.

# План - схема района расположения МБДОУ «ДС №8КВ» г. Пикалево,

## пути движения транспортных средств и детей



➔ Движение транспортных средств

➔ Движение детей



Пути движения транспортных средств к местам разгрузки и рекомендуемые пути передвижения детей по территории  
МБДОУ «ДС №8КВ» г. Пикалево

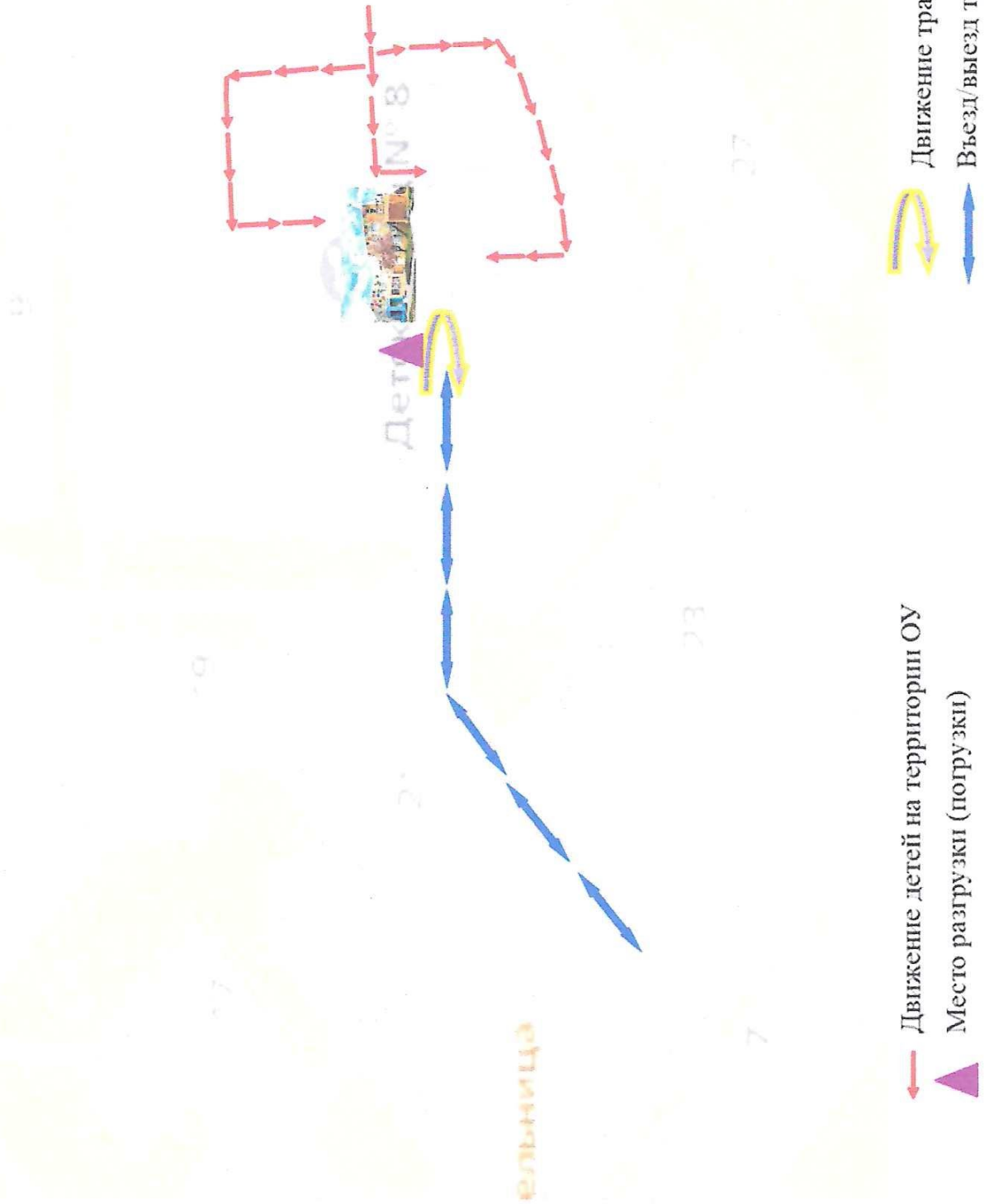


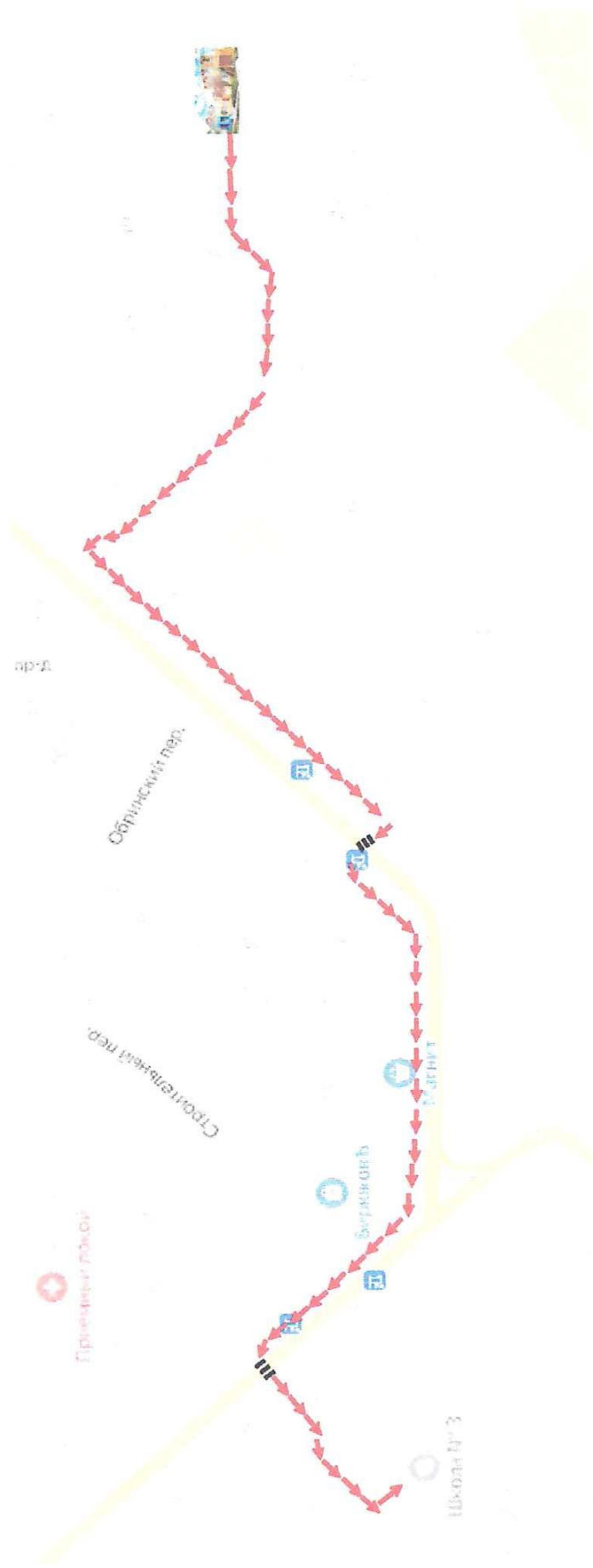
Схема организации дорожного движения в непосредственной близости от МБДОУ «ДС №8КВ» г. Пикалево,  
маршруты движения детей и расположения парковочных мест



## Маршрут №1

Движение организованных групп детей

от МБДОУ «ДС №8КВ» г. Пикалево к МБОУ СОШ №3 города Пикалево



→ Направление движения детей

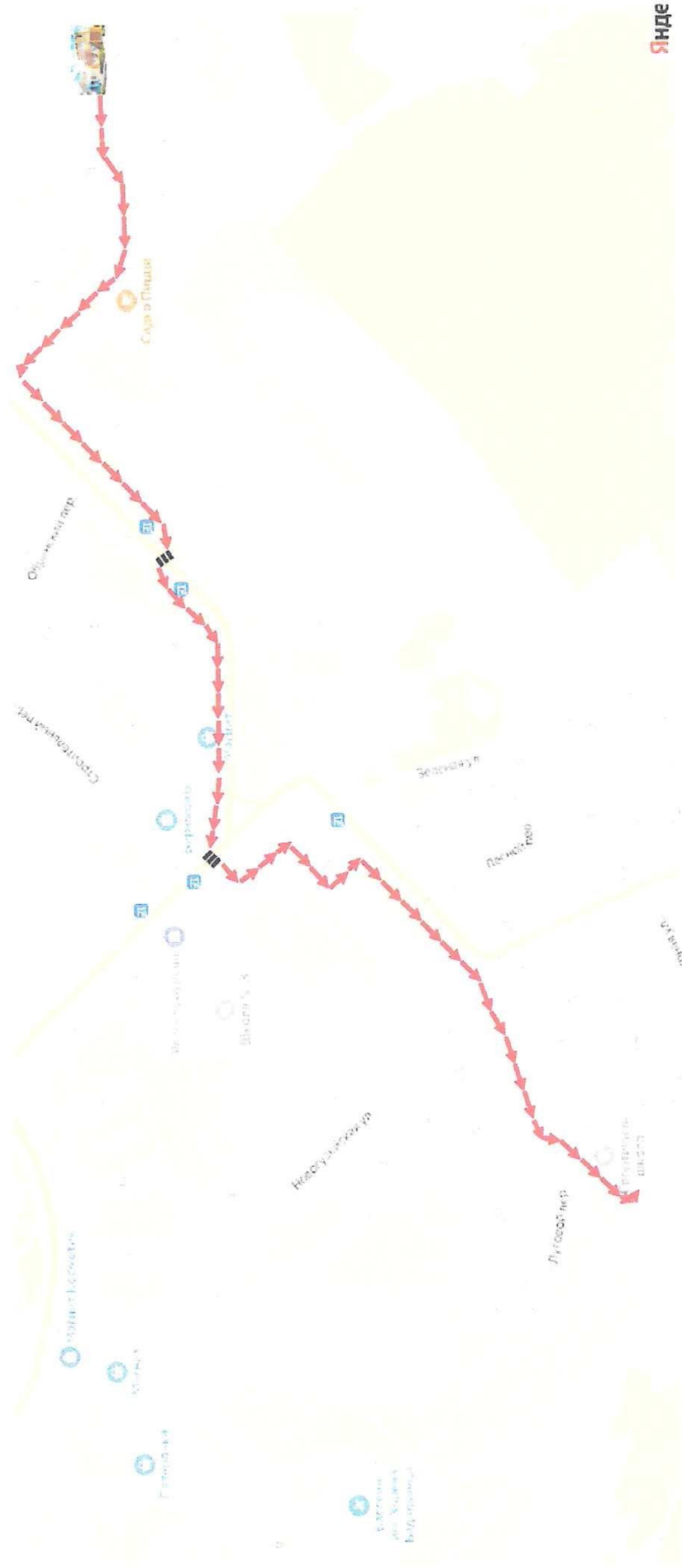




## Маршрут №6

Движение организованных групп детей

от МБДОУ «ДС №8КВ» г. Пикалево к МБОУ ДО «СШ г. Пикалево им. Н.И. Жёбко»

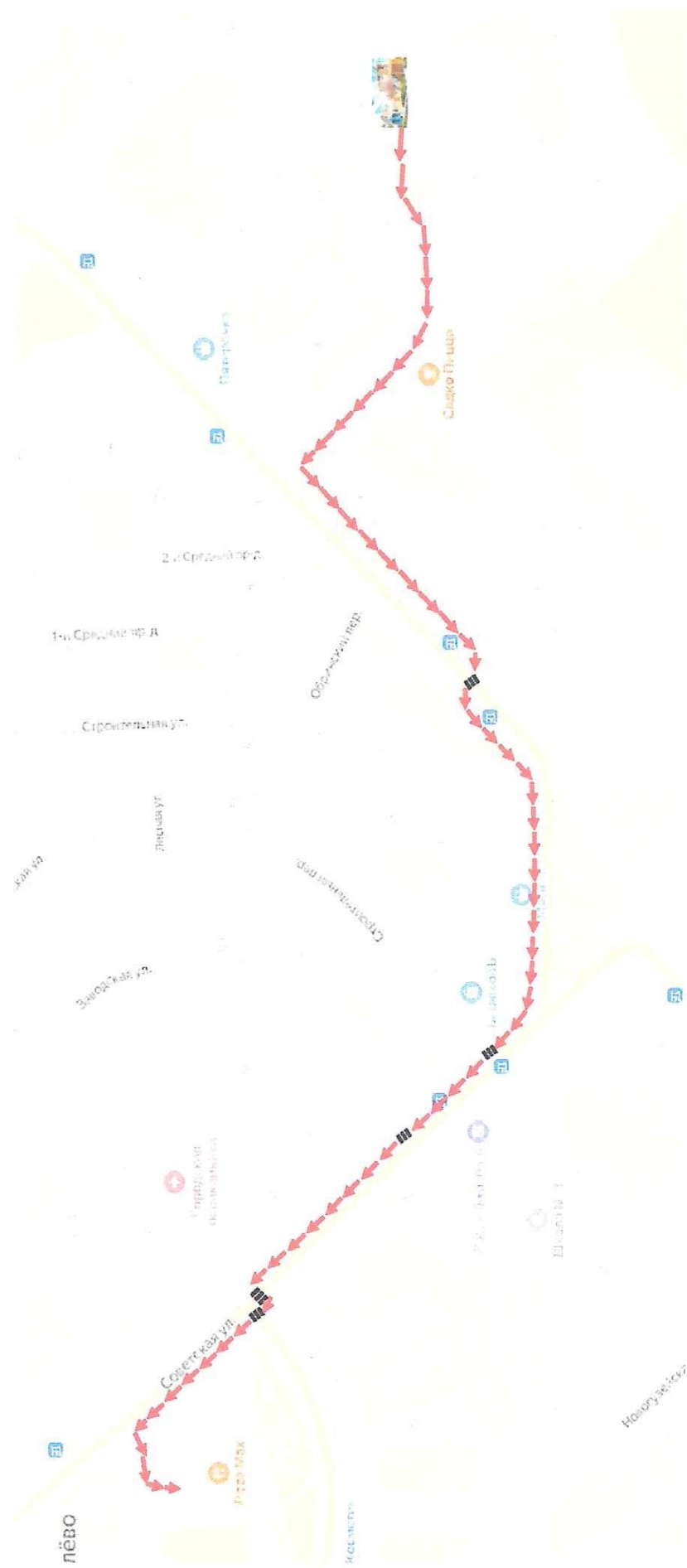


→ Направление движения детей

## Маршрут №7

Движение организованных групп детей

от МБДОУ «ДСМ№8КВ» г. Пикалево к МУК «ДК г. Пикалево»



→ Направление движения детей

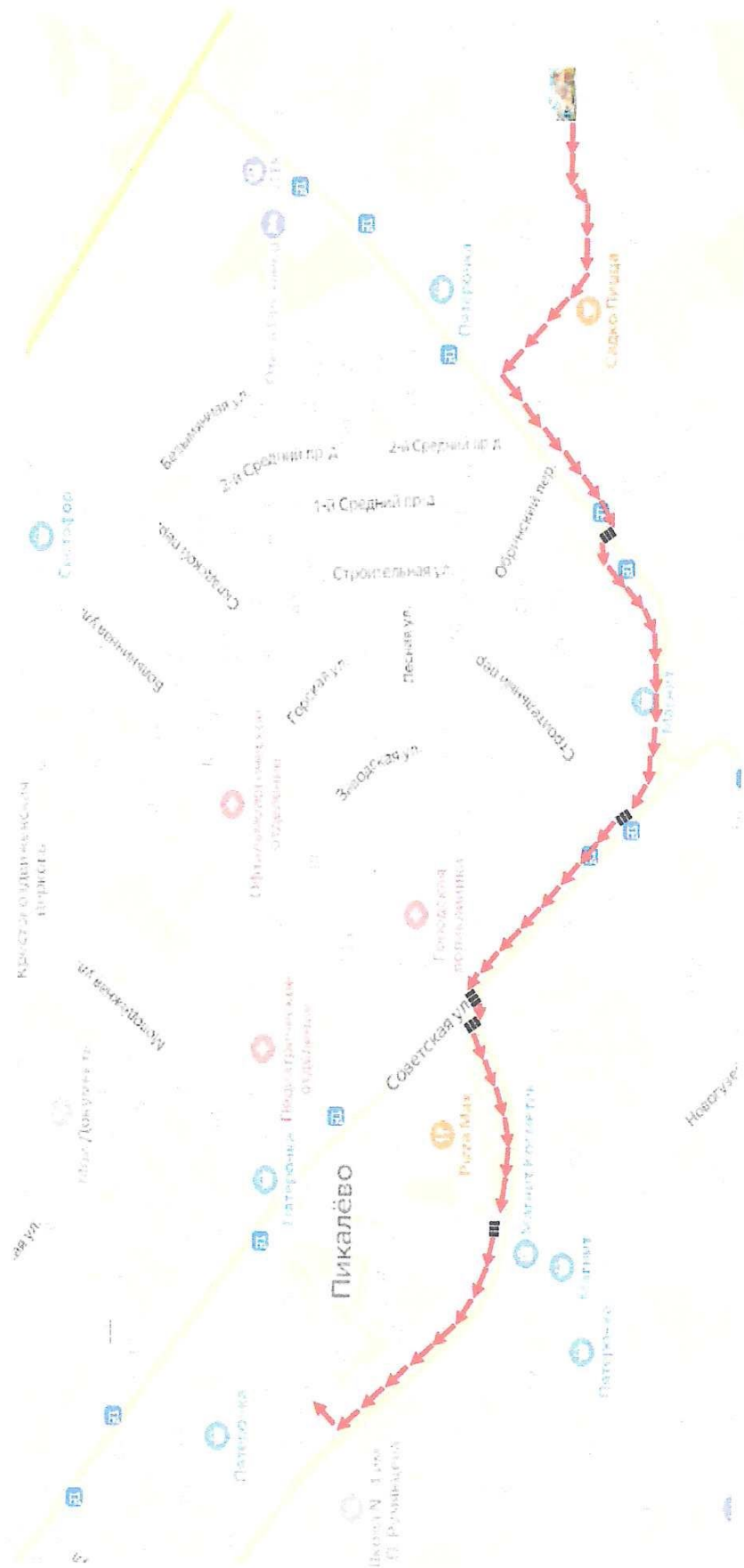




## Маршрут №9

Движение организованных групп детей

от МБДОУ «ДС №8КВ» г. Пикалево к МАУ ТЦСОН города Пикалево

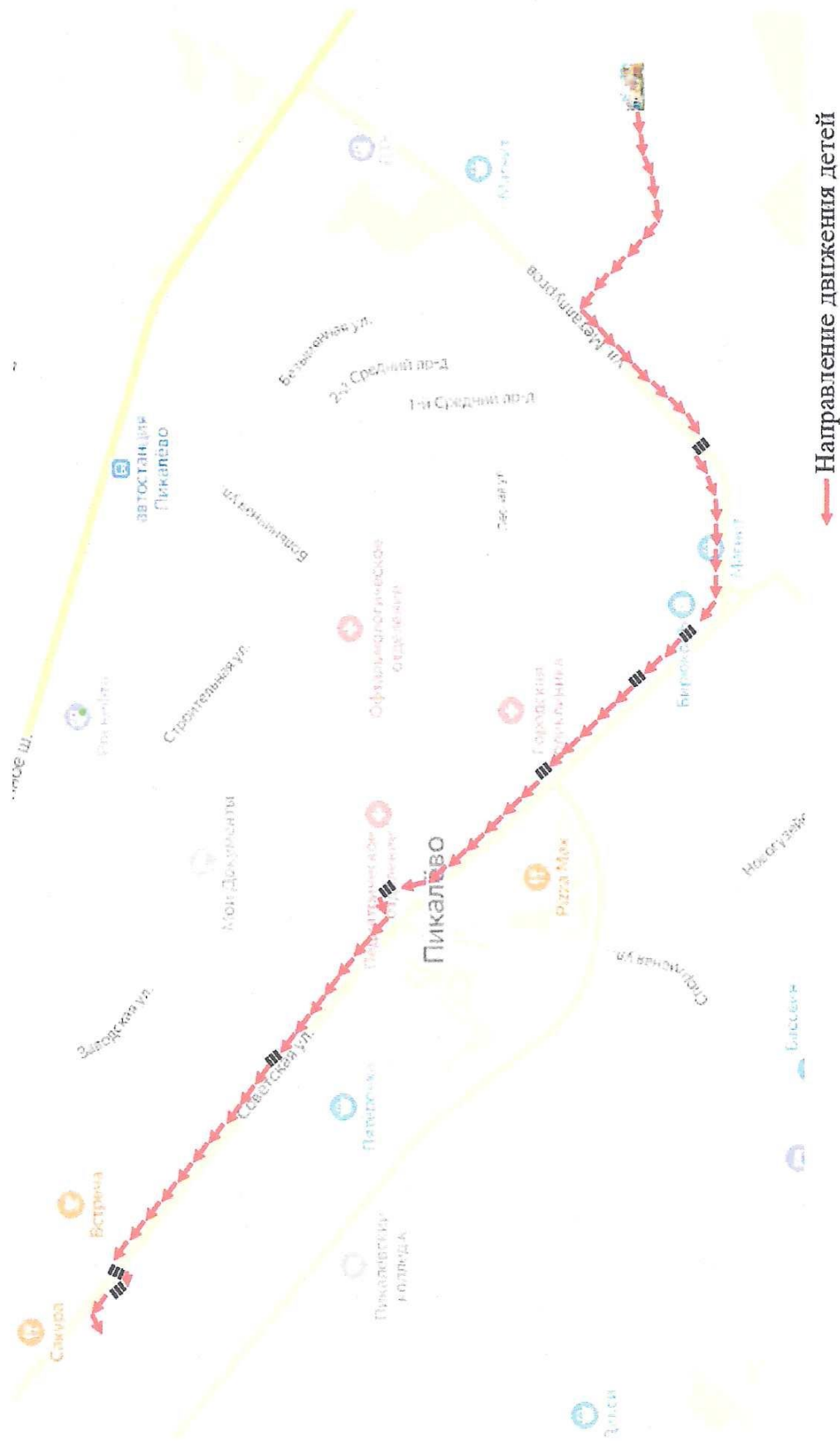


→ Направление движения детей

## Маршрут №10

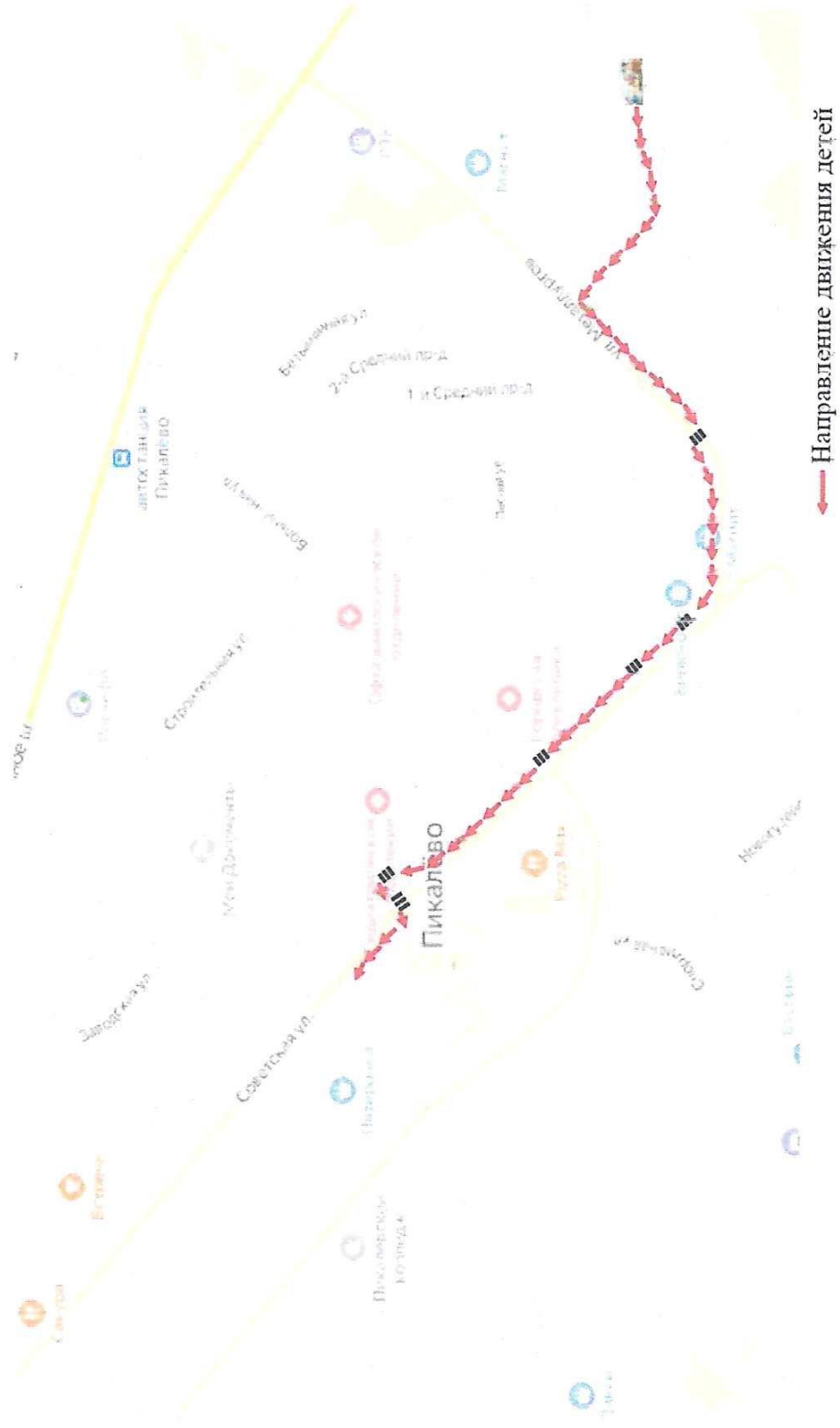
Движение организованных групп детей

от МБДОУ «ДС №8КВ» г. Пикалево к МБОУ ДО «Пикалевская детская школа искусств» (музыкальный отдел)



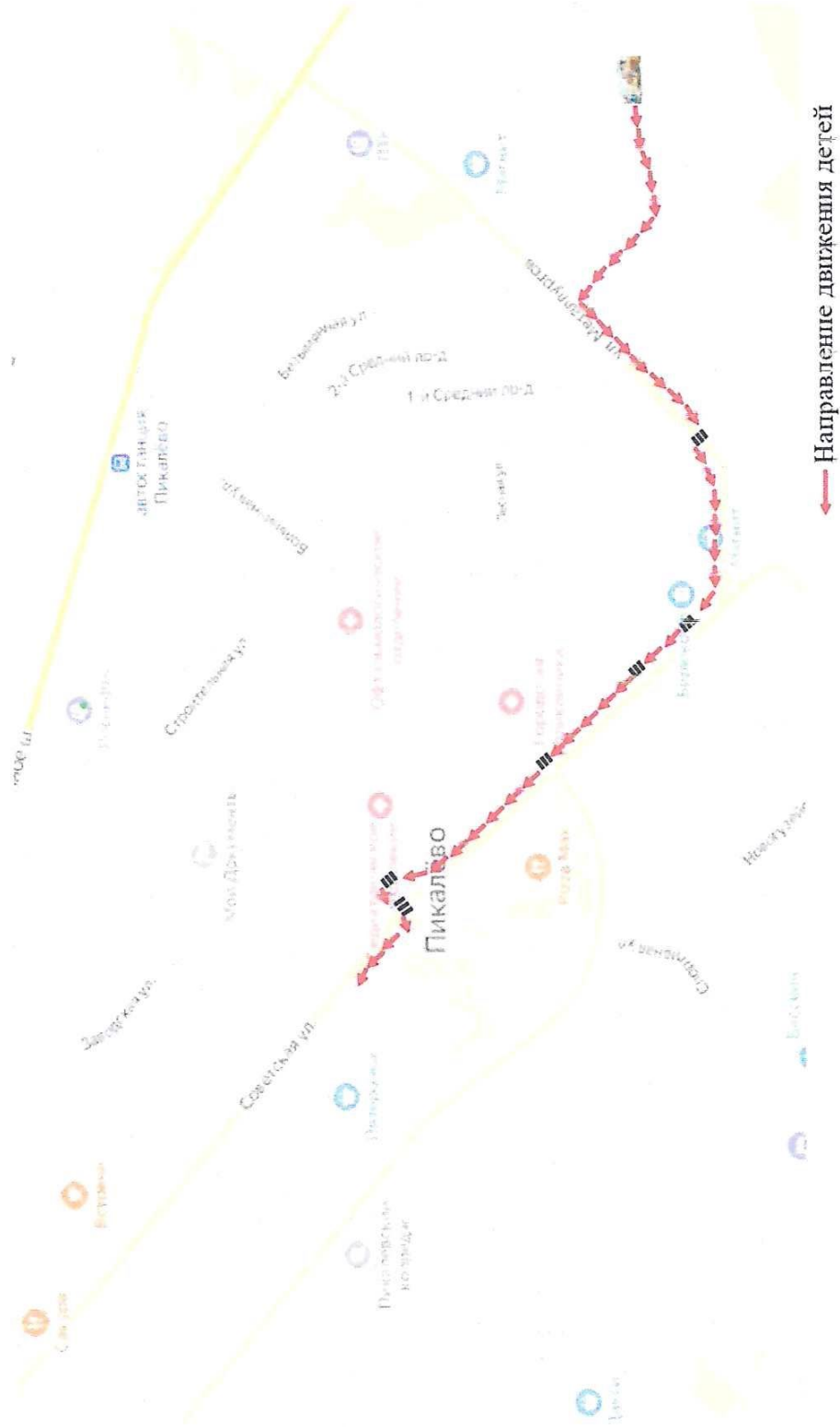
## Маршрут №12

Движение организованных групп детей  
от МБДОУ «ДСМ №8КВ» г. Пикалево к Пожарной части



## Маршрут №12

Движение организованных групп детей  
от МБДОУ «ДС №88КВ» г. Пикалево к Пожарной части



### Маршрут №13

Движение организованных групп детей  
от МБДОУ «ДС №8КВ» г. Пикалево к Санзоне



→ Направление движения детей